



АДМИНИСТРАЦИЯ ВЛАДИМИРСКОЙ ОБЛАСТИ

ГОСУДАРСТВЕННАЯ ИНСПЕКЦИЯ
ПО ОХРАНЕ ОБЪЕКТОВ КУЛЬТУРНОГО НАСЛЕДИЯ

ПОСТАНОВЛЕНИЕ

22 09 2016

№ 18

Об утверждении границ и режима использования территорий объектов культурного наследия, расположенных в городе Суздале Владимирской области

В соответствии с Федеральным законом от 25.06.2002 № 73-ФЗ «Об объектах культурного наследия (памятниках истории и культуры) народов Российской Федерации», постановлением Губернатора области от 17.10.2007 № 774 «Об утверждении Положения о Государственной инспекции по охране объектов культурного наследия администрации Владимирской области» постановляю:

1. Утвердить:

1.1. Границы территории объекта культурного наследия регионального значения «Дом с мезонином, XIX век» (Владимирская область, город Суздаль, ул. Кремлевская, д. 3) согласно приложению № 1.

1.2. Границы территории объекта культурного наследия регионального значения «Здание торговой лавки, к. XIX в.» (Владимирская область, город Суздаль, ул. Кремлевская, д. 5) согласно приложению № 2.

1.3. Границы территории объекта культурного наследия регионального значения «Здание харчевни, XIX в.» (Владимирская область, город Суздаль, ул. Кремлевская, д. 6) согласно приложению № 3.

1.4. Границы территории объектов культурного наследия регионального значения «Здание 19 века. Бывший магистрат», «Здание, где учился А.К. Гастев» (Владимирская область, город Суздаль, ул. Кремлевская, д. 7) согласно приложению № 4.

1.5. Границы территории объекта культурного наследия регионального значения «Здание 19 века, каменное, двухэтажное; жилой дом бывшего купца

Кашинцева. В этом здании 22 ноября 1917 года была провозглашена Советская власть в Суздале» (Владимирская область, город Суздаль, ул. Кремлевская, д. 9) согласно приложению № 5.

1.6. Границы территории объектов культурного наследия регионального значения «Здание 1834 года. Бывшие городские присутственные места» (Владимирская область, город Суздаль, ул. Кремлевская, д. 10), «Хозяйственная постройка комплекса зданий тюрьмы, XIX в.» (Владимирская область, город Суздаль, ул. Кремлевская, д. 10а), «Тюремное здание комплекса зданий тюрьмы, XIX век» (Владимирская область, город Суздаль, ул. Кремлевская, д. 10б), «Сторожка комплекса зданий тюрьмы, XIX век» (Владимирская область, город Суздаль, ул. Кремлевская, д. 10в), выявленных объектов культурного наследия «Стены (комплекс зданий бывшей тюрьмы)», «Двое ворот, XIX в.» (Владимирская область, город Суздаль, ул. Кремлевская, д. 10) согласно приложению № 6.

1.7. Границы территории объекта культурного наследия регионального значения «Здание начала 19 в. Бывшая городская управа. Одно из первых построено по плану Бецкого» (Владимирская область, город Суздаль, ул. Кремлевская, д. 11) согласно приложению № 7.

1.8. Границы территории выявленного объекта культурного наследия «Ворота дома» (Владимирская область, город Суздаль, ул. Кремлевская, д. 15) согласно приложению № 8.

1.9. Режим использования территорий объектов культурного наследия, указанных в подпунктах 1.1, 1.2, 1.3, 1.4, 1.5, 1.6, 1.7, 1.8 настоящего постановления, согласно приложению № 9.

2. Контроль за исполнением данного постановления возложить на и.о. начальника отдела государственного надзора и государственной охраны объектов культурного наследия А.В. Куликова.

3. Настоящее постановление вступает в силу со дня его официального опубликования.

Начальник Государственной инспекции



Е.И. Гранкин

от 22.09.2016 № 18

Описание

границ территории объекта культурного наследия регионального значения
«Дом с мезонином, XIX век»
(Владимирская область, город Суздаль, ул. Кремлевская, д. 3)

Границы территории объекта культурного наследия регионального значения «Дом с мезонином, XIX век» (Владимирская область, город Суздаль, ул. Кремлевская, д. 3) проходят следующим образом:

- от точки 1 до точки 2 - граница начинается от т. 1, расположенной на юго-восточной кромке проезжей части ул. Кремлевской в 4.8 м на северо-северо-запад от северного угла дома № 3 по ул. Кремлевской, далее граница проходит 4.8 м на юго-юго-восток до северного угла дома № 3 по ул. Кремлевской;

- от точки 2 до точки 3 – граница проходит от северного угла дома № 3 по ул. Кремлевской 13.4 м на юго-юго-восток по восточному фасаду дома № 3 по ул. Кремлевской до восточного угла дома № 3 по ул. Кремлевской;

- от точки 3 до точки 4 – граница проходит от восточного угла дома № 3 по ул. Кремлевской 10.0 м на юг до пересечения с тротуаром междомовой территории;

- от точки 4 до точки 8 – граница проходит 23.6 м в общем юго-западном направлении вдоль тротуару междомовой территории;

- от точки 8 до точки 9 – граница проходит 3,6 м на северо-запад до южного угла дома № 3 по ул. Кремлевской;

- от точки 9 до точки 10 – граница проходит от южного угла дома № 3 по ул. Кремлевской 3.4 м на северо-запад до восточного угла дома № 5 по ул. Кремлевской;

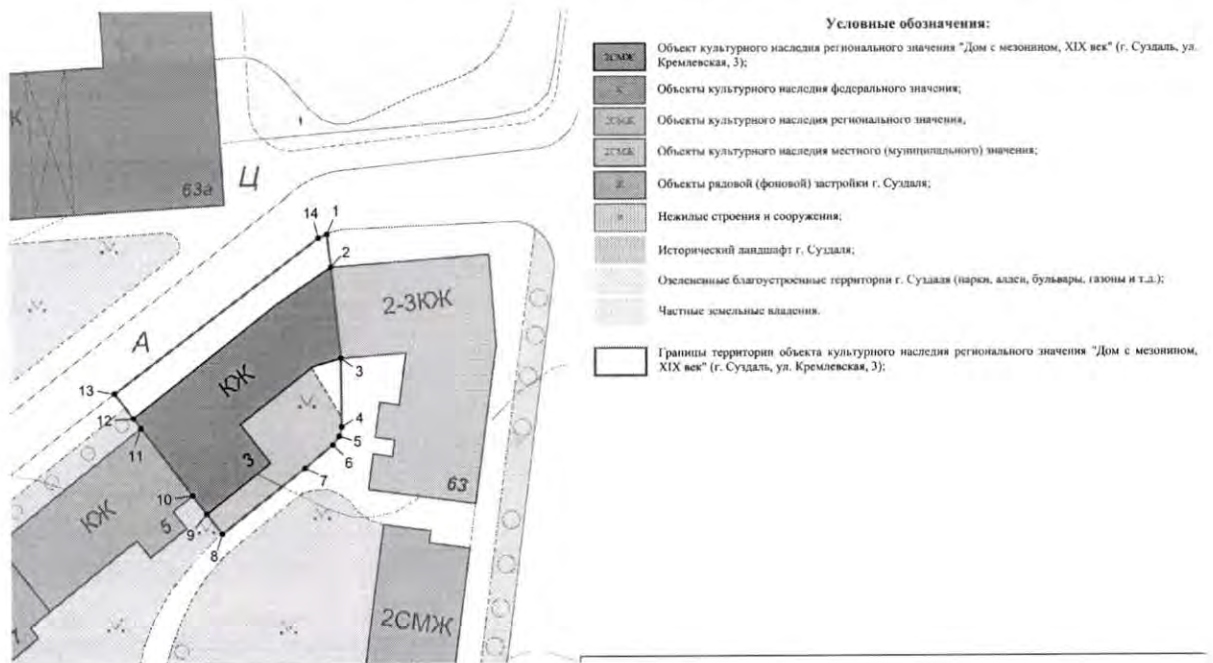
- от точки 10 до точки 11 – граница проходит от восточного угла дома № 5 по ул. Кремлевской 12.3 м на северо-запад по восточному фасаду дома № 5 по ул. Кремлевской до северного угла дома № 5 по ул. Кремлевской;

- от точки 11 до точки 12 – граница проходит от северного угла дома № 5 по ул. Кремлевской 1.8 м на северо-запад до крайней западной точки кадастрового участка № 33:19:010604:6;

- от точки 12 до точки 13 – граница проходит от крайней западной точки кадастрового участка № 33:19:010604:6 4.6 м на северо-запад до пересечения с юго-восточной кромкой проезжей части ул. Кремлевской;

- от точки 13 до точки 1 – граница проходит 38.3 м в общем северо-восточном направлении вдоль юго-восточной кромки проезжей части ул. Кремлевской.

Карта (схема) границ территории
 объекта культурного наследия регионального значения
 «Дом с мезонином, XIX век»
 (Владимирская область, город Суздаль, ул. Кремлевская, д. 3)



Координаты поворотных (характерных) точек к карте (схеме)
 границ территории объекта культурного наследия регионального значения
 «Дом с мезонином, XIX век»
 (Владимирская область, город Суздаль, ул. Кремлевская, д. 3)

Наименование (номер) поворотной (характерной) точки	Координаты поворотных точек в системе координат МСК-33	
	X	Y
Точка 1.	223738.72	223543.33
Точка 2.	223733.94	223543.92
Точка 3.	223720.67	223545.36
Точка 4.	223710.64	223545.43
Точка 5.	223709.24	223545.07
Точка 6.	223708.00	223544.12
Точка 7.	223704.60	223540.02
Точка 8.	223695.14	223528.04
Точка 9.	223698.02	223525.81
Точка 10.	223700.72	223523.72
Точка 11.	223710.54	223516.27
Точка 12.	223711.98	223515.17
Точка 13.	223715.62	223512.42
Точка 14.	223738.17	223542.11

от 22 05 2016 № 18

Описание

границ территории объекта культурного наследия регионального значения «Здание торговой лавки, к. XIX в.» (Владимирская область, город Суздаль, ул. Кремлевская, д. 5)

Границы территории объекта культурного наследия регионального значения «Здание торговой лавки, к. XIX в.» (Владимирская область, город Суздаль, ул. Кремлевская, д. 5) проходят следующим образом:

- от точки 1 до точки 2 - граница начинается от т. 1, расположенной на юго-восточной кромке проезжей части ул. Кремлевской в 4.6 м на северо-запад от крайней западной точки кадастрового участка № 33:19:010604:6, далее граница проходит 4.6 м на юго-восток до крайней западной точки кадастрового участка № 33:19:010604:6;

- от точки 2 до точки 3 – граница проходит от крайней западной точки кадастрового участка № 33:19:010604:6 1.8 м на юго-восток до северного угла дома № 5 по ул. Кремлевской

- от точки 3 до точки 4 – граница проходит от северного угла дома № 5 по ул. Кремлевской 12.3 м на юго-восток по восточному фасаду дома № 5 по ул. Кремлевской до восточного угла дома № 5 по ул. Кремлевской;

- от точки 4 до точки 5 – граница проходит от восточного угла дома № 5 по ул. Кремлевской 3.4 м на юго-восток до южного угла дома № 3 по ул. Кремлевской;

- от точки 5 до точки 6 – граница проходит от южного угла дома № 3 по ул. Кремлевской 3.6 м на юго-восток до пересечения с тротуаром междомовой территории;

- от точки 6 до точки 12 – граница проходит 16.6 м в общем юго-западном направлении вдоль тротуара междомовой территории;

- от точки 12 до точки 13 – граница проходит 1.7 м на юго-запад до крайнего восточного угла границы кадастрового участка № 33:19:010604:5;

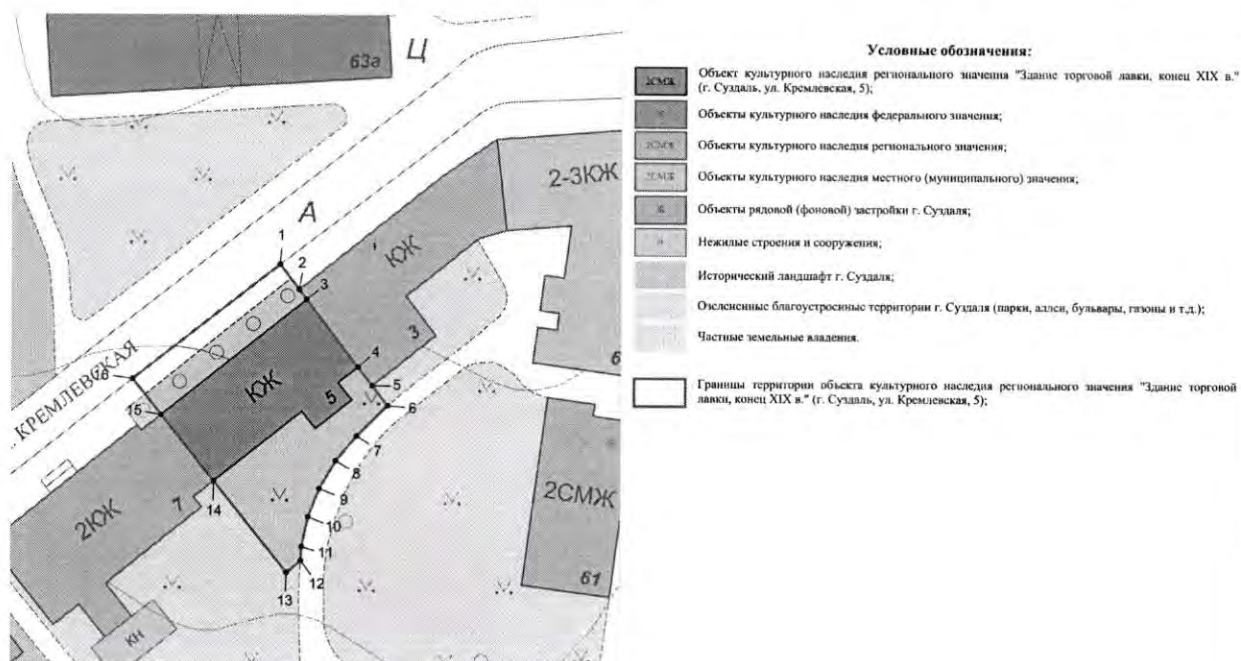
- от точки 13 до точки 14 – граница проходит 17.0 м на северо-запад до южного угла дома № 5 по ул. Кремлевской;

- от точки 14 до точки 15 – граница проходит от южного угла дома № 5 по ул. Кремлевской 12.3 м на северо-запад по западному фасаду дома № 5 по ул. Кремлевской до западного угла дома № 5 по ул. Кремлевской;

- от точки 15 до точки 16 – граница проходит от западного угла дома № 5 по ул. Кремлевской 6.7 м на северо-запад до пересечения с юго-восточной кромкой проезжей части ул. Кремлевской;

- от точки 16 до точки 1 – граница проходит 27.2 м на северо-восток вдоль юго-восточной кромкой проезжей части ул. Кремлевской.

Карта (схема) границ территории
 объекта культурного наследия регионального значения
 «Здание торговой лавки, к. XIX в.»
 (Владимирская область, город Суздаль, ул. Кремлевская, д. 5)



Координаты поворотных (характерных) точек к карте (схеме)
 границ территории объекта культурного наследия регионального значения
 «Здание торговой лавки, к. XIX в.»
 (Владимирская область, город Суздаль, ул. Кремлевская, д. 5)

Наименование (номер) поворотной (характерной) точки	Координаты поворотных точек в системе координат МСК-33	
	X	Y
Точка 1.	223715.61	223512.40
Точка 2.	223711.98	223515.17
Точка 3.	223710.54	223516.27
Точка 4.	223700.72	223523.72
Точка 5.	223698.02	223525.81
Точка 6.	223695.14	223528.04
Точка 7.	223690.72	223523.57
Точка 8.	223687.09	223520.54
Точка 9.	223683.01	223518.18
Точка 10.	223678.94	223516.56
Точка 11.	223674.62	223515.63
Точка 12.	223672.59	223515.53
Точка 13.	223670.90	223513.45
Точка 14.	223684.10	223502.82
Точка 15.	223693.71	223495.09
Точка 16.	223698.93	223490.89

от 22.09.2016 № 18

Описание

границ территории объекта культурного наследия регионального значения
«Здание харчевни, XIX в.»
(Владимирская область, город Суздаль, ул. Кремлевская, д. 6)

Границы территории объекта культурного наследия регионального значения «Здание харчевни, XIX в.» (Владимирская область, город Суздаль, ул. Кремлевская, д. 6) проходят следующим образом:

- от точки 1 до точки 2 - граница начинается от т.1, расположенной на местности северо-восточнее дома № 6 и следует в юго-юго-восточном направлении до пересечения с северным контуром проезжей части ул. Кремлевской;

- от точки 2 до точки 3 – граница следует в юго-западном направлении вдоль северного контура проезжей части ул. Кремлевской;

- от точки 3 до точки 4 – граница следует на северо-северо-запад до пересечения на местности с т. 3, совпадающей с северо-западным углом контура границы земельного участка с кадастровым номером 33:19:010601:1 (землевание дома № 6);

- от точки 4 до точки 1 – граница поворачивает на восток-северо-восток до замыкания контура в т. 1.

Карта (схема) границ территории
объекта культурного наследия регионального значения
«Здание харчевни, XIX в.»
(Владимирская область, город Суздаль, ул. Кремлевская, д. 6)



Координаты поворотных (характерных) точек к карте (схеме)
границ территории объекта культурного наследия регионального значения
«Здание харчевни, XIX в.»
(Владимирская область, город Суздаль, ул. Кремлевская, д. 6)

Наименование (номер) поворотной (характерной) точки	Координаты поворотных точек в системе координат МСК-33	
	X	Y
Точка 1.	223710.14	223456.07
Точка 2.	223686.50	223463.22
Точка 3.	223669.62	223441.88
Точка 4.	223701.85	223432.10

от 22 09 2016 № 18

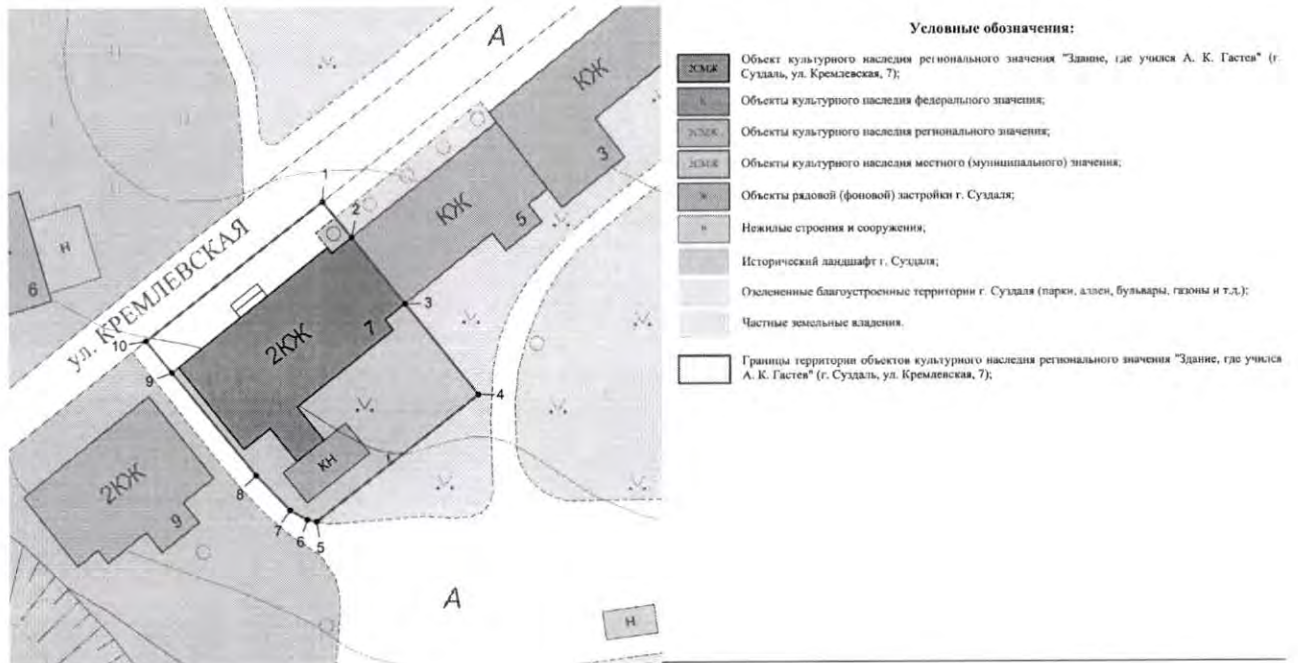
Описание

границ территории объектов культурного наследия регионального значения
«Здание 19 века. Бывший магистрат», «Здание, где учился А.К. Гастев»
(Владимирская область, город Суздаль, ул. Кремлевская, д. 7)

Границы территории объектов культурного наследия регионального значения «Здание 19 века. Бывший магистрат», «Здание, где учился А.К. Гастев» (Владимирская область, город Суздаль, ул. Кремлевская, д. 7) проходят следующим образом:

- от точки 1 до точки 2 - граница начинается от т. 1, расположенной на юго-восточной кромке проезжей части ул. Кремлевской в 6.7 м на северо-запад от северного угла дома № 7 по ул. Кремлевской, далее граница проходит 6.7 м на юго-восток до северного угла дома № 7 по ул. Кремлевской;
- от точки 2 до точки 3 – граница проходит от северного угла дома № 7 по ул. Кремлевской 12.3 м на юго-восток по восточному фасаду дома № 7 по ул. Кремлевской до восточного угла дома № 7 по ул. Кремлевской;
- от точки 3 до точки 4 – граница проходит от восточного угла дома № 7 по ул. Кремлевской 17.0 м на юго-восток до восточного угла границы кадастрового участка № 33:19:010604:5;
- от точки 4 до точки 5 – граница проходит от восточного угла границы кадастрового участка № 33:19:010604:5 29.9 м на юго-запад вдоль юго-восточной границы кадастрового участка № 33:19:010604:5 до пересечения с северо-восточной кромкой тротуара междомовой территории;
- от точки 5 до точки 9 – граница проходит 30.6 м в общем северо-западном направлении вдоль северо-восточной кромки тротуара междомовой территории до пересечения с юго-восточной кромкой тротуара по ул. Кремлевской;
- от точки 9 до точки 10 – граница проходит от пересечения северо-восточной кромки тротуара междомовой территории с юго-восточной кромкой тротуара по ул. Кремлевской 5.9 м на северо-запад до пересечения с юго-восточной кромкой проезжей части ул. Кремлевской;
- от точки 10 до точки 1 – граница проходит 32.7 м на северо-восток вдоль юго-восточной кромки проезжей части ул. Кремлевской.

Карта (схема) границ территории
 объектов культурного наследия регионального значения
 «Здание 19 века. Бывший магистрат», «Здание, где учился А.К. Гастев»
 (Владимирская область, город Суздаль, ул. Кремлевская, д. 7)



Координаты поворотных (характерных) точек к карте (схеме)
 границ территории объектов культурного наследия регионального значения
 «Здание 19 века. Бывший магистрат», «Здание, где учился А.К. Гастев»
 (Владимирская область, город Суздаль, ул. Кремлевская, д. 7)

Наименование (номер) поворотной (характерной) точки	Координаты поворотных точек в системе координат МСК-33	
	X	Y
Точка 1.	223698.93	223490.89
Точка 2.	223693.71	223495.09
Точка 3.	223684.10	223502.82
Точка 4.	223670.90	223513.45
Точка 5.	223652.51	223489.87
Точка 6.	223652.77	223488.54
Точка 7.	223486.08	223654.17
Точка 8.	223659.24	223481.15
Точка 9.	223674.22	223468.94
Точка 10.	223678.81	223465.17

от 22 09 2016 № 18

Описание

границ территории объекта культурного наследия регионального значения
«Здание 19 века, каменное, двухэтажное; жилой дом бывшего купца Кашинцева.
В этом здании 22 ноября 1917 года была провозглашена Советская власть
в Суздале»

(Владимирская область, город Суздаль, ул. Кремлевская, д. 9)

Границы территории объекта культурного наследия регионального значения
«Здание 19 века, каменное, двухэтажное; жилой дом бывшего купца Кашинцева.
В этом здании 22 ноября 1917 года была провозглашены Советская власть
в Суздале» (Владимирская область, город Суздаль, ул. Кремлевская, д. 9) проходят
следующим образом:

- от точки 1 до точки 2 - граница начинается от т. 1, расположенной на юго-восточной кромке проезжей части ул. Кремлевской в 6.0 м на северо-запад от крайней северной точки границы кадастрового участка № 33:19:010604:7, далее граница проходит 6.0 м на юго-восток до крайней северной точки границы кадастрового участка № 33:19:010604:7;

- от точки 2 до точки 3 – граница проходит от крайней северной точки границы кадастрового участка № 33:19:010604:7 29.9 м на юго-восток по северо-восточной границе кадастрового участка № 33:19:010604:7 до крайней восточной точки границы кадастрового участка № 33:19:010604:7;

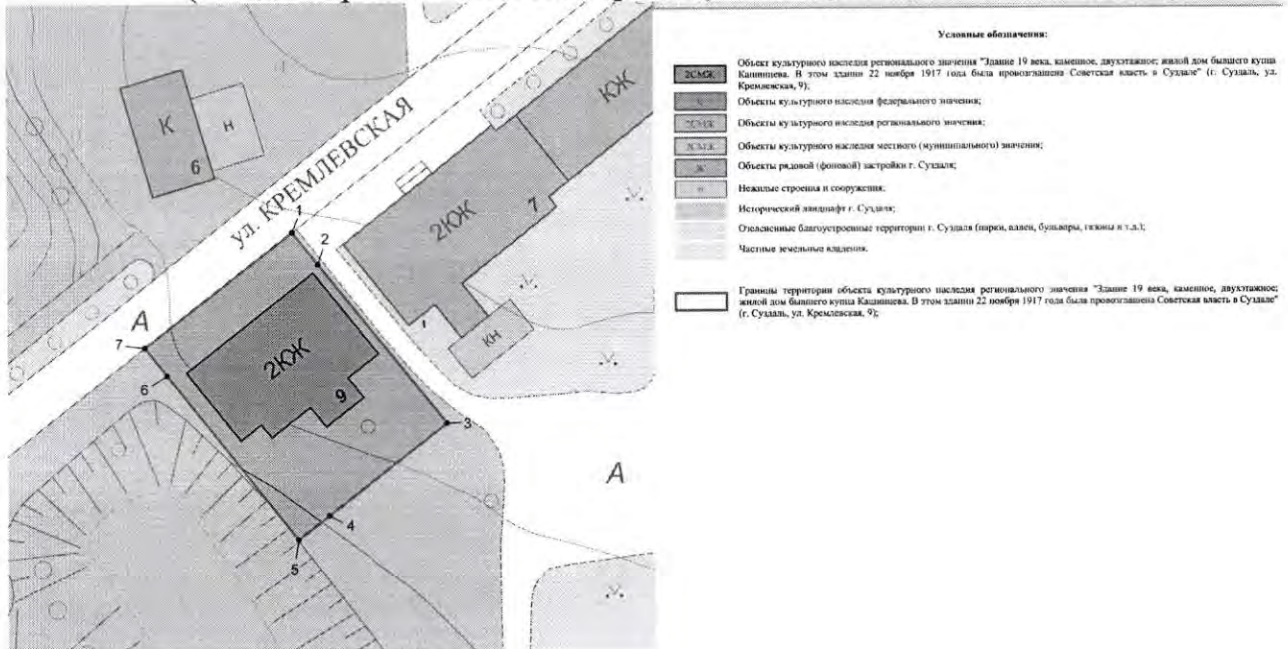
- от точки 3 до точки 5 – граница проходит от крайней восточной точки границы кадастрового участка № 33:19:010604:7 27.4 м в общем юго-западном направлении по юго-восточной границе кадастрового участка № 33:19:010604:7 до крайней южной точки границы кадастрового участка № 33:19:010604:7;

- от точки 5 до точки 6 – граница проходит от крайней южной точки границы кадастрового участка № 33:19:010604:7 30.6 м на северо-запад по юго-западной восточной границе кадастрового участка № 33:19:010604:7 до крайней западной точки границы кадастрового участка № 33:19:010604:7;

- от точки 6 до точки 7 – граница проходит от крайней западной точки границы кадастрового участка № 33:19:010604:7 5.3 м на северо-запад до пересечения с юго-восточной кромкой проезжей части ул. Кремлевской;

- от точки 7 до точки 1 – граница проходит 27.4 м на северо-восток вдоль юго-восточной кромки проезжей части ул. Кремлевской.

Карта (схема) границ территории
 объекта культурного наследия регионального значения
 «Здание 19 века, каменное, двухэтажное; жилой дом бывшего купца Кашинцева.
 В этом здании 22 ноября 1917 года была провозглашены Советская власть
 в Суздале»
 (Владимирская область, город Суздаль, ул. Кремлевская, д. 9)



Координаты поворотных (характерных) точек к карте (схеме)
 границ территории объекта культурного наследия регионального значения
 «Здание 19 века, каменное, двухэтажное; жилой дом бывшего купца Кашинцева.
 В этом здании 22 ноября 1917 года была провозглашены Советская власть
 в Суздале»
 (Владимирская область, город Суздаль, ул. Кремлевская, д. 9)

Наименование (номер) поворотной (характерной) точки	Координаты поворотных точек в системе координат МСК-33	
	X	Y
Точка 1.	223676.71	223462.49
Точка 2.	223672.04	223466.22
Точка 3.	223648.64	223484.91
Точка 4.	223635.28	223467.77
Точка 5.	223631.79	223463.29
Точка 6.	223655.75	223444.18
Точка 7.	223659.86	223440.90

от 22 09 2016 № 18

Описание

границ территории объектов культурного наследия регионального значения «Здание 1834 года. Бывшие городские присутственные места» (Владимирская область, город Суздаль, ул. Кремлевская, д. 10), «Хозяйственная постройка комплекса зданий тюрьмы, XIX в.» (Владимирская область, город Суздаль, ул. Кремлевская, д. 10а), «Тюремное здание комплекса зданий тюрьмы, XIX век» (Владимирская область, город Суздаль, ул. Кремлевская, д. 10б), «Сторожка комплекса зданий тюрьмы, XIX век» (Владимирская область, город Суздаль, ул. Кремлевская, д. 10в), выявленных объектов культурного наследия «Стены (комплекс зданий бывшей тюрьмы)», «Двое ворот, XIX в.» (Владимирская область, город Суздаль, ул. Кремлевская, д. 10)

Границы территории объектов культурного наследия регионального значения «Здание 1834 года. Бывшие городские присутственные места» (Владимирская область, город Суздаль, ул. Кремлевская, д. 10), «Хозяйственная постройка комплекса зданий тюрьмы, XIX в.» (Владимирская область, город Суздаль, ул. Кремлевская, д. 10а), «Тюремное здание комплекса зданий тюрьмы, XIX век» (Владимирская область, город Суздаль, ул. Кремлевская, д. 10б), «Сторожка комплекса зданий тюрьмы, XIX век» (Владимирская область, город Суздаль, ул. Кремлевская, д. 10в), выявленных объектов культурного наследия «Стены (комплекс зданий бывшей тюрьмы)», «Двое ворот, XIX в.» (Владимирская область, город Суздаль, ул. Кремлевская, д. 10) проходят следующим образом:

- от точки 1 до точки 3 - граница начинается от т.1, совпадающей с крайней западной точкой кадастрового участка № 33:19:010602:6 и идет на протяжении 54,5 м в юго-восточном направлении по западной границе этого кадастрового участка до южного угла д. № 10г по ул. Кремлевской;

- от точки 3 до точки 5 – граница проходит 14.2 м в общем юго-восточном направлении до пересечения с северной кромкой проезжей части по ул. Кремлевской;

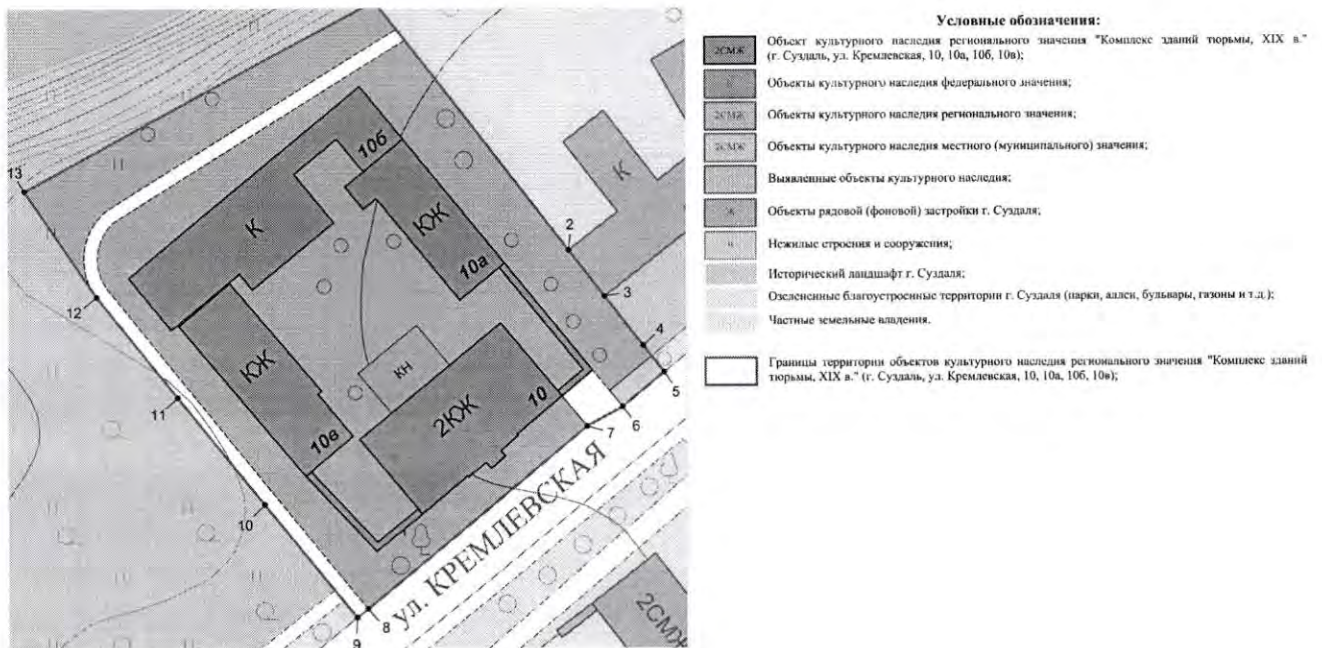
- от точки 5 до точки 9 – граница проходит 57.5 м в общем юго-западном направлении вдоль северной кромки проезжей части по ул. Кремлевской;

- от точки 9 до точки 12 – граница проходит 61.2 м в общем северо-западном направлении по северной кромке тротуара междворовой территории;

- от точки 12 до точки 13 – граница проходит 18.7 м на северо-запад до северо-восточного угла кадастрового участка № 33:19:010602:24;

- от точки 13 до точки 1 – граница проходит от северо-восточного угла кадастрового участка № 33:19:010602:24 58,2 м на северо-восток до западного угла кадастрового участка № 33:19:010602:6.

Карта (схема) границ территории объектов культурного наследия регионального значения «Здание 1834 года. Бывшие городские присутственные места» (Владимирская область, город Суздаль, ул. Кремлевская, д. 10), «Хозяйственная постройка комплекса зданий тюрьмы, XIX в.» (Владимирская область, город Суздаль, ул. Кремлевская, д. 10а), «Тюремное здание комплекса зданий тюрьмы, XIX век» (Владимирская область, город Суздаль, ул. Кремлевская, д. 10б), «Сторожка комплекса зданий тюрьмы, XIX век» (Владимирская область, город Суздаль, ул. Кремлевская, д. 10в), выявленных объектов культурного наследия «Стены (комплекс зданий бывшей тюрьмы)», «Двое ворот, XIX в.» (Владимирская область, город Суздаль, ул. Кремлевская, д. 10)



Координаты поворотных (характерных) точек к карте (схеме) границ территории объектов культурного наследия регионального значения «Здание 1834 года. Бывшие городские присутственные места» (Владимирская область, город Суздаль, ул. Кремлевская, д. 10), «Хозяйственная постройка комплекса зданий тюрьмы, XIX в.» (Владимирская область, город Суздаль, ул. Кремлевская, д. 10а), «Тюремное здание комплекса зданий тюрьмы, XIX век» (Владимирская область, город Суздаль, ул. Кремлевская, д. 10б), «Сторожка комплекса зданий тюрьмы, XIX век» (Владимирская область, город Суздаль, ул. Кремлевская, д. 10в), выявленных объектов культурного наследия «Стены (комплекс зданий бывшей тюрьмы)», «Двое ворот, XIX в.» (Владимирская область, город Суздаль, ул. Кремлевская, д. 10)

Наименование (номер) поворотной (характерной) точки	Координаты поворотных точек в системе координат МСК-33	
	X	Y
Точка 1.	223644.56	223298.22
Точка 2.	223608.37	223326.52
Точка 3.	223601.66	223331.77
Точка 4.	223594.44	223337.42
Точка 5.	223590.57	223340.51
Точка 6.	223585.54	223334.39
Точка 7.	223582.73	223329.15
Точка 8.	223556.24	223297.03
Точка 9.	223554.97	223295.49
Точка 10.	223571.46	223282.09
Точка 11.	223587.02	223269.46
Точка 12.	223601.73	223257.51
Точка 13.	223617.17	223246.88

от 22.09.2016 № 18

Описание

границ территории объекта культурного наследия регионального значения
«Здание начала 19 в. Бывшая городская управа. Одно из первых построено
по плану Бецкого»

(Владимирская область, город Суздаль, ул. Кремлевская, д. 11)

Границы территории объекта культурного наследия регионального значения
«Здание начала 19 в. Бывшая городская управа. Одно из первых построено по плану
Бецкого» (Владимирская область, город Суздаль, ул. Кремлевская, д. 11) проходят
следующим образом:

- от точки 1 до точки 2 - граница начинается от т. 1, расположенной на юго-
восточной кромке проезжей части ул. Кремлевской в 8.2 м на северо-запад от
крайней северной точки границы кадастрового участка № 33:19:010604:1, далее
граница проходит 8.2 м на юго-восток до крайней северной точки границы
кадастрового участка № 33:19:010604:1;

- от точки 2 до точки 4 – граница проходит от крайней северной точки
границы кадастрового участка № 33:19:010604:1 34.6 м в общем юго-восточном
направлении по восточной границе кадастрового участка № 33:19:010604:1;

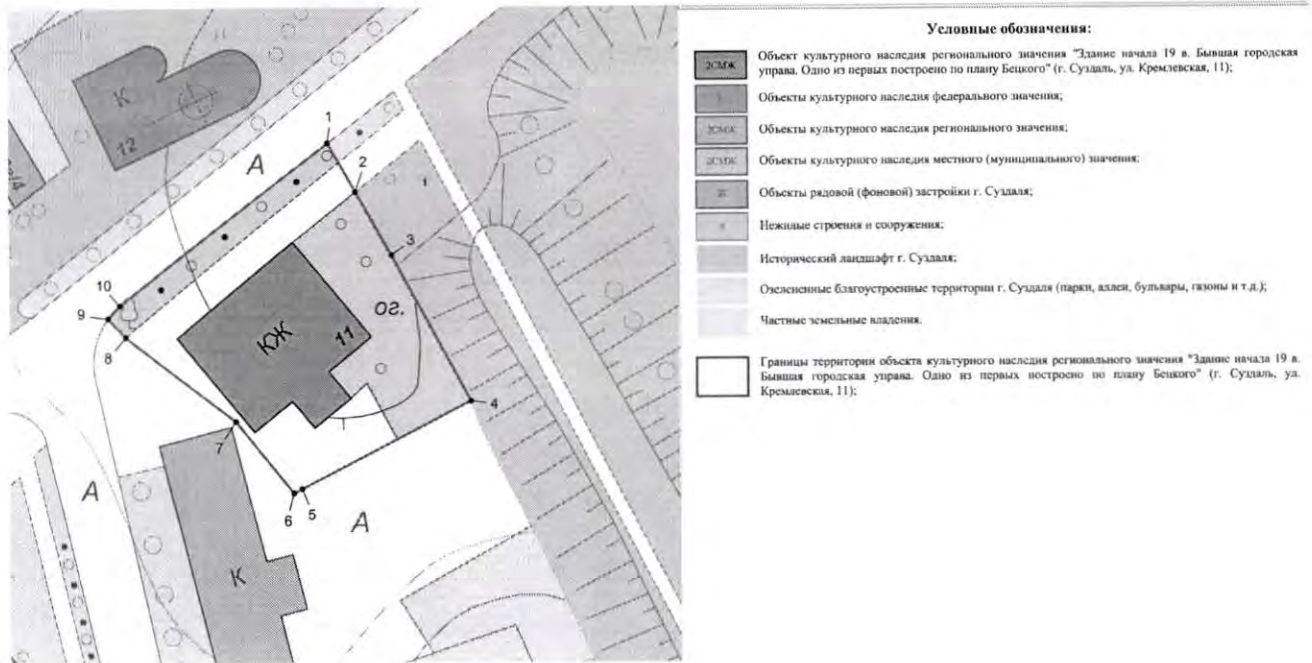
- от точки 4 до точки 5 – граница проходит от крайней восточной точки
границы кадастрового участка № 33:19:010604:1 27.6 м на юго-запад по южной
границе кадастрового участка № 33:19:010604:1 до крайней южной точки границы
кадастрового участка № 33:19:010604:1;

- от точки 5 до точки 6 – граница проходит от крайней южной точки границы
кадастрового участка № 33:19:010604:1 1.3 м на юго-запад;

- от точки 6 до точки 9 – граница проходит 37.4 м в общем северо-западном
направлении до пересечения с юго-восточной кромке проезжей части ул.
Кремлевской;

- от точки 9 до точки 1 – граница проходит 40.9 м в общем северо-восточном
направлении по юго-восточной кромке проезжей части ул. Кремлевской.

Карта (схема) границ территории
 объекта культурного наследия регионального значения
 «Здание начала 19 в. Бывшая городская управа. Одно из первых построено
 по плану Бецкого»
 (Владимирская область, город Суздаль, ул. Кремлевская, д. 11)



Координаты поворотных (характерных) точек к карте (схеме)
 границ территории объекта культурного наследия регионального значения
 «Здание начала 19 в. Бывшая городская управа. Одно из первых построено
 по плану Бецкого»
 (Владимирская область, город Суздаль, ул. Кремлевская, д. 11)

Наименование (номер) поворотной (характерной) точки	Координаты поворотных точек в системе координат МСК-33	
	X	Y
Точка 1.	223625.15	223396.25
Точка 2.	223617.99	223400.25
Точка 3.	223608.74	223405.42
Точка 4.	223587.67	223416.92
Точка 5.	223574.99	223392.39
Точка 6.	223574.38	223391.20
Точка 7.	223584.76	223382.81
Точка 8.	223597.04	223366.62
Точка 9.	223599.74	223364.05
Точка 10.	223601.57	223365.74

от 22.09.2016 № 18

Описание

границ территории выявленного объекта культурного наследия
«Ворота дома»
(Владимирская область, город Суздаль, ул. Кремлевская, д. 15)

Границы территории выявленного объекта культурного наследия «Ворота дома» (Владимирская область, город Суздаль, ул. Кремлевская, д. 15) проходят следующим образом:

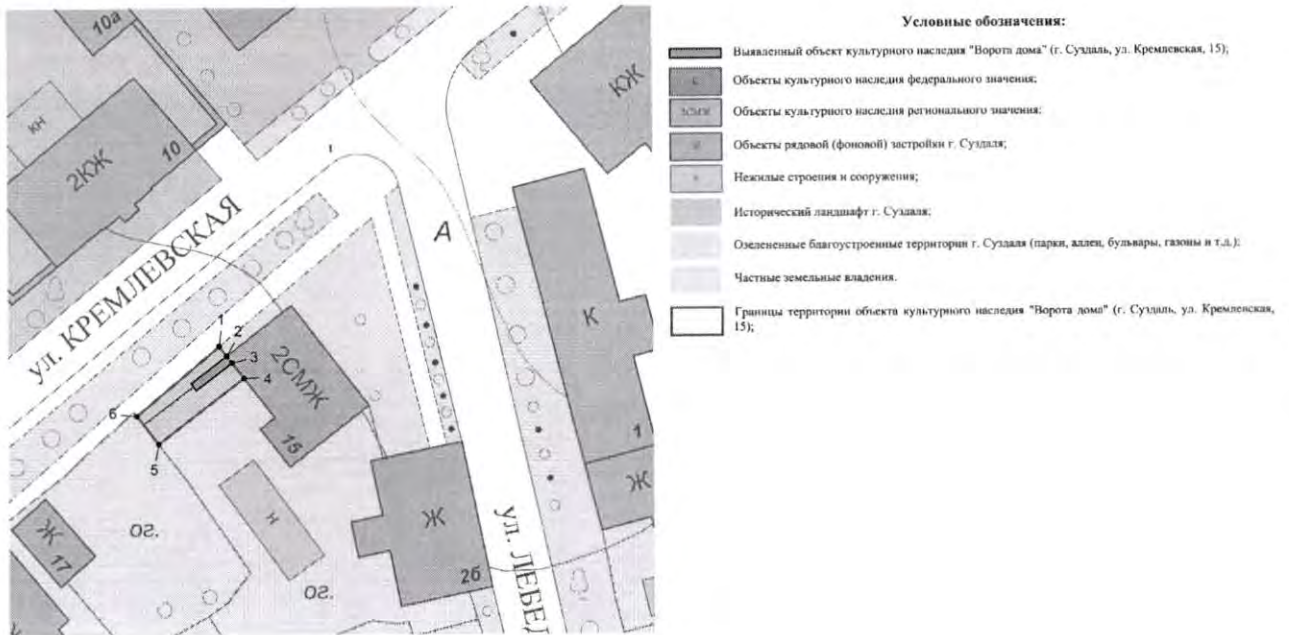
- от точки 1 до точки 4 - граница начинается от т.1, расположенной на южном контуре пешеходной дорожки нечетной стороны ул. Кремлевской, затем следует в юго-восточном направлении к восточному контуру ворот, проходит 2,77 м вдоль западного фасада дома № 15;

- от точки 4 до точки 5 – граница поворачивает под углом 90° на юго-запад и следует до пересечения с ограждением дома № 17;

- от точки 5 до точки 6 – граница поворачивает под углом 90° на северо-запад и следует вдоль ограждения дома № 17 до пересечения с южным контуром пешеходной дорожки нечетной стороны ул. Кремлевской;

- от точки 6 до точки 1 – граница поворачивает под углом 90° на северо-восток и следует вдоль южного контура пешеходной дорожки нечетной стороны ул. Кремлевской до замыкания в т. 1.

Карта (схема) границ территории
 выявленного объекта культурного наследия
 «Ворота дома»
 (Владимирская область, город Суздаль, ул. Кремлевская, д. 15)



Координаты поворотных (характерных) точек к карте (схеме)
 границ территории выявленного объекта культурного наследия
 «Ворота дома»
 (Владимирская область, город Суздаль, ул. Кремлевская, д. 15)

Наименование (номер) поворотной (характерной) точки	Координаты поворотных точек в системе координат МСК-33	
	X	Y
Точка 1.	223558.34	223328.65
Точка 2.	223556.94	223329.73
Точка 3.	223555.94	223330.51
Точка 4.	223553.73	223332.23
Точка 5.	223544.16	223319.81
Точка 6.	223548.29	223316.65

от 22 09 2016 № 18

**Режим
использования территорий объектов культурного наследия, расположенных
в городе Суздале Владимирской области**

1. Территория объектов культурного наследия относится к землям историко-культурного назначения.
2. На территории объектов культурного наследия разрешается:
 - 2.1. проведение работ по сохранению объекта культурного наследия и его территории;
 - 2.2. осуществление специальных работ по изучению объекта культурного наследия, в том числе - производство зондажей, шурфов, раскопов, инженерных, физико-химических исследований;
 - 2.3. применение только традиционных строительных материалов (дерево, камень, красный глиняный кирпич) при реставрации объекта культурного наследия и благоустройстве территории;
 - 2.4. раскрытие и сохранение подлинных частей, элементов, деталей здания, планировки, покрытий дорожек, насаждений;
 - 2.5. воссоздание исторически ценных объектов, расположенных в границах территории объекта культурного наследия, с применением методов реставрации, предусматривающих восстановление утраченных элементов фасадов и интерьеров;
 - 2.6. сохранение и восстановление основных секторов обзора характерных панорам объекта культурного наследия;
 - 2.7. работы по озеленению и благоустройству территории, реконструкция инженерных сетей;
 - 2.8. снос диссонирующих объектов, в том числе линейных;
 - 2.9. нейтрализация диссонирующих зданий и сооружений путем изменения объемов, архитектурных решений, цветовых сочетаний;
 - 2.10. обеспечение мер пожарной безопасности объекта культурного наследия;
 - 2.11. согласование работ по сохранению объекта культурного наследия с органом охраны объектов культурного наследия;
 - 2.12. обеспечение возможности реализации в установленном законом порядке права граждан на доступ к объекту культурного наследия. Сроки и порядок допуска граждан к объекту культурного наследия определяются органом охраны объектов культурного наследия по согласованию с собственником (пользователем);
 - 2.13. обеспечение режима содержания земель историко-культурного назначения;

2.14. использование территории объекта культурного наследия в соответствии с исторической функцией;

2.15. изыскательские, проектные, земляные, строительные, мелиоративные, хозяйственные работы, работы по использованию лесов и иные работы в границах территории объекта культурного наследия проводятся при условии соблюдения установленных действующим законодательством требований к осуществлению деятельности в границах территории объекта культурного наследия, особого режима использования земельного участка, в границах которого располагается объект археологического наследия, и при условии реализации согласованных соответствующим органом охраны объектов культурного наследия обязательных разделов об обеспечении сохранности указанных объектов культурного наследия в проектах проведения таких работ или проектов обеспечения сохранности указанных объектов культурного наследия либо плана проведения спасательных археологических полевых работ, включающих оценку воздействия проводимых работ на указанные объекты культурного наследия.

3. На территории объектов культурного наследия запрещается:

3.1. снос объекта культурного наследия, надстройки и пристройки к объекту культурного наследия;

3.2. реконструкция, строительство капитальных и временных зданий и сооружений, в том числе линейных объектов, вышек сотовой связи;

3.3. изменение территории, прокладка коммуникаций, не связанных с обеспечением жизнедеятельности объекта культурного наследия;

3.4. наружное размещение сетей газопроводов, теплопроводов и иных трубопроводов, воздушных линий электропередач, прокладка новых дорог;

3.5. применение нетрадиционных строительных материалов, в том числе силикатного кирпича, пеноблоков, сайдинга, пластика, применение нетрадиционных цветовых решений;

3.6. установка на фасадах, крыше, в границах территории объекта культурного наследия любых технических объектов и элементов, в т.ч. кондиционеров, крупногабаритных антенн, технических элементов инженерных систем;

3.7. движение транспортных средств (за исключением специального автотранспорта), в случае если движение транспортных средств создает угрозу нарушения целостности и сохранности объекта культурного наследия;

3.8. хозяйственная деятельность, ведущая к разрушению, искажению внешнего облика объекта культурного наследия,

3.9. размещение мест захоронения промышленных, бытовых и сельскохозяйственных отходов;

3.10. устройство и размещение рекламных конструкций, вывесок, телеантенн, временных построек, киосков, размещение стационарных автостоянок транспортных средств, складов, площадок для складирования и производства взрывчатых и огнеопасных материалов, материалов, загрязняющих интерьеры объекта культурного наследия, его фасады и территорию, имеющих вредные выделения;

3.11. размещение производств, имеющих станки, установки и механические двигатели, оказывающие динамические и вибрационные воздействия на конструкции объекта культурного наследия, производств и лабораторий, связанных с неблагоприятным для объекта культурного наследия температурно-влажностным режимом и применением химически активных веществ.